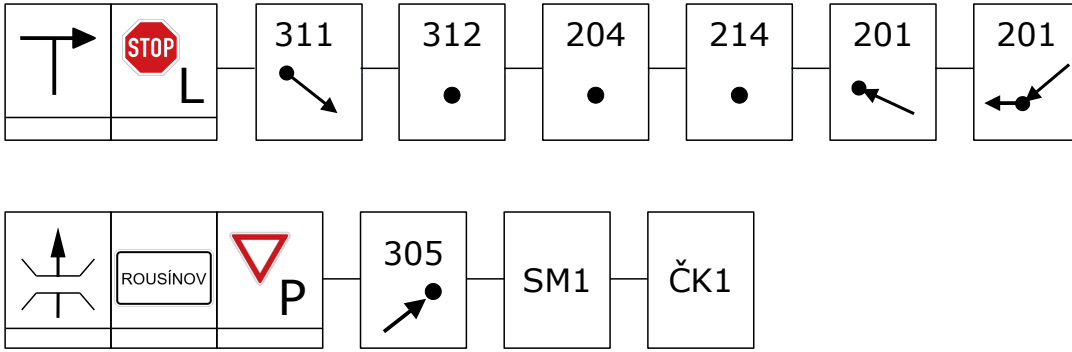
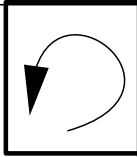
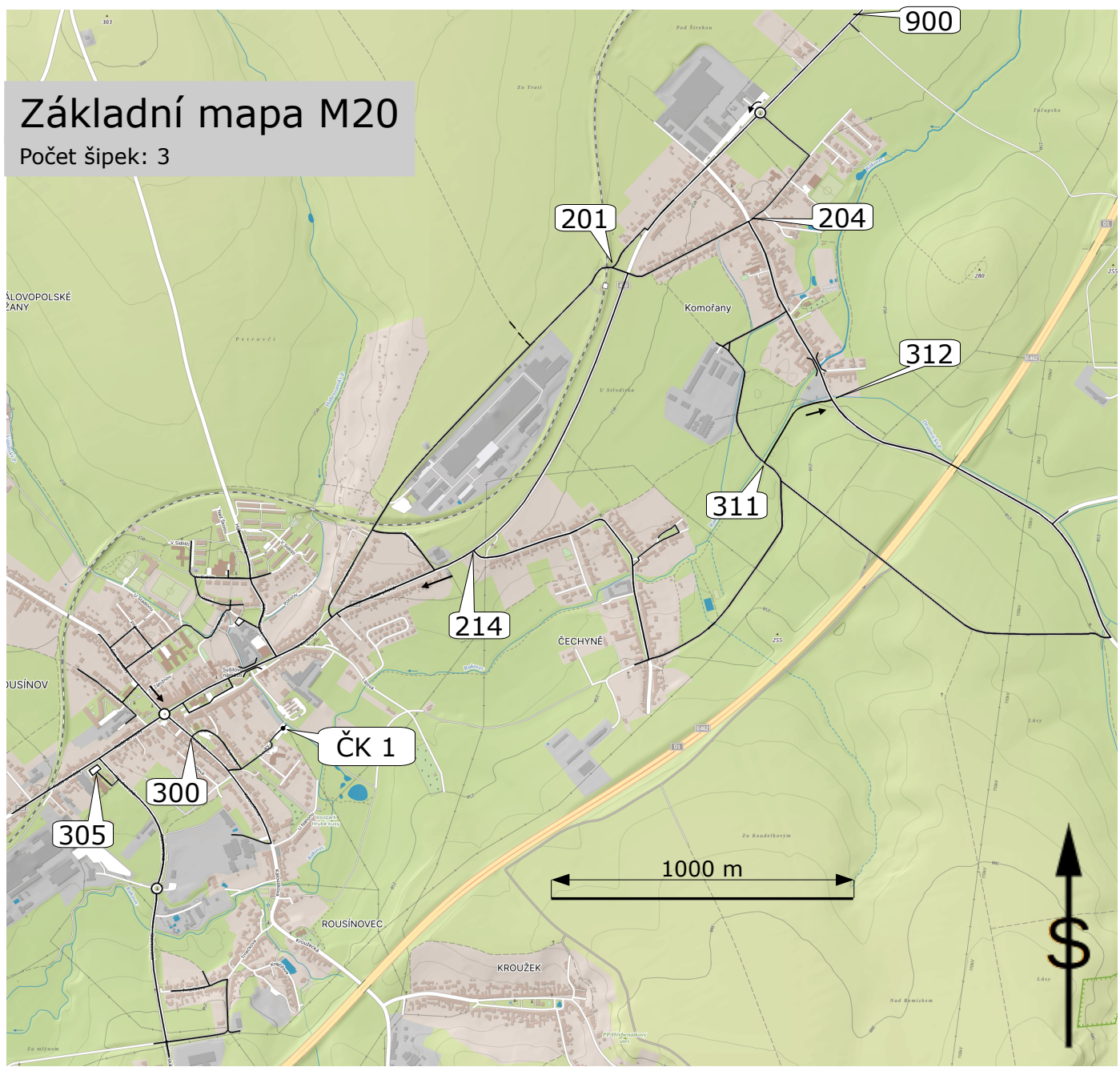




**Pokračování itineráře:**



Kóta **900** slouží k propojení mapy.



# Etapa: D1



## Moravský vrabec - Jaro 16.5.2026 - Přebor ČR v AOS



Délka: 25 Km

Čas: 90 min.

ČK: Parkoviště Luleč - koupaliště - 49.2570144N, 16.9215861E  
ČK1: Rousínov - 49.2022100N, 16.8846050E



### Podmínka:

Za každým mapovým mostem odboč vždy mapově vlevo.

### Vložený itinerář:



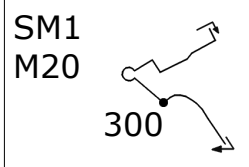
Platí ve vyznačené části

### POZOR!!

Značka IS12b = Konec obce



Jako SPK piš značku Konec obce (počáteční písmeno názvu obce)



### Itinerář:

